

**HOTĂRÂREA NR. 38/2017**  
**privind actualizarea Planului de Analiza si Acoperire a Riscurilor**  
**al comunei Orasu Nou, pe anul 2017**

Consiliul local al comunei Orasu Nou, judetul Satu-Mare, intrunit in sedinta ordinara din data de 29.05.2017

Avind in vedere :

Expunerea de motive al primarului comunei Orasu Nou , raportul compartimentului de specialitate ;

Prevederile art. 4 , alin. (1) , ale art. 13 , lit. a) din Legea nr. 307/2006 privind apararea impotriva incendiilor , cu modificarile si completarile ulterioare ;

Dispozitiile Legii nr. 481/2004 privind protectia civila cu modificarile si completarile ulterioare ;

Prevederile Ordinul M.A.I. nr. 132 din 29.01.2007 pentru aprobarea Metodologiei de elaborare a Planului de analiză și acoperire a riscurilor și a Structurii-cadru a Planului de Analiză și Acoperire a Riscurilor

Prevederile art.36 alin.(6) pct.8 din Legea nr.215/2001, legea administratiei publice locale, cu modificarile si completarile ulterioare

In temeiul prevederile art.45 alin. (6) din Legea nr.215/2001, legea administratiei publice locale, cu modificarile si completarile ulterioare

**HOTARASTE**


**Art. 1.** Se aproba actualizarea Planului de Analiza si Acoperire a Riscurilor al comunei Orasu Nou, pe anul 2017, conform Anexei care face parte din prezentul proiect de hotarare.

**Art. 2.** Prezenta hotarare se comunica :


- Institutia Prefectului – judetul Satu Mare
- I.S.U. „ SOMES ” Satu Mare

Initiator


Președinte de sedință,  
Covacs Carol



Orasu Nou ,  
29.05.2017



Contrasemnează Secretar delegat,  
Bartha Silvia



COMITETUL LOCAL PENTRU SITUATII  
DE URGENTA ORASU NOU  
JUD. SATU-MARE

**APROB**  
Presedintele Comitetului Local  
pentru Situații de Urgență  
ORASU NOU  
PRIMAR  
EC. MAILAT GAVRIL

**PLANUL DE ANALIZĂ ȘI ACOPERIRE  
A  
RISCURILOR AL COMUNEI ORASU NOU  
(P.A.A.R.)**

# CAPITOLUL I

## **Sectiunea I** **Definitie, scopuri, obiective**

### **DEFINITIE:**

Planul de analiză și acoperire a riscurilor (P.A.A.R.) din zona de competența a Comitetului Local pentru Situații de Urgență, reprezintă documentul ce cuprinde, riscurile potențiale identificate la nivelul comunei ORASU NOU măsurile, acțiunile și resursele necesare pentru managementul riscurilor respective.

### **SCOP:**

Scopurile PAAR. sunt acelea de a asigura cunoașterea de către toți factorii implicați a sarcinilor și atribuțiilor ce le revin premergător, pe timpul și după apariția unei situații de urgență, de a crea un cadru unitar și coerent de acțiune pentru prevenire și gestionarea riscurilor generatoare de situații de urgență și de a asigura un răspuns optim în caz de urgență, adecvat fiecărui tip de risc identificat.

### **OBIECTIVE:**

Obiectivele PAAR. sunt:

- asigurarea prevenirii riscurilor generatoare de situații de urgență, prin evitarea manifestării acestora, reducerea frecvenței de producere ori limitarea consecințelor lor, în baza concluziilor rezultate în urma identificării și evaluării tipurilor de risc, conform schemei cu riscurile teritoriale;
- amplasarea și dimensionarea unitatilor operative si a celorlalte forțe destinate asigurării funcțiilor de sprijin privind prevenirea și gestionarea situațiilor de urgență;
- stabilirea concepției de intervenție în situații de urgență și elaborarea planurilor operative;

-alocarea și optimizarea forțelor și mijloacelor necesare prevenirii și gestionării situațiilor de urgență.

## **Sectiunea a 2-a**

### ***Responsabilitati privind analiza si acoperirea riscurilor***

Responsabilitatile privind analiza si acoperirea riscurilor revin tuturor factorilor care, potrivit legii, au atributii ori asigura functii de sprijin privind prevenirea si gestionarea situatiilor de urgenta in profil teritorial.

PAAR se intocmeste de Comitetul Local pentru Situatii de Urgenta si se aproba de Consiliul Local, corespunzator unitatilor administrative-teritoriale pe care le reprezinta.

PAAR se intocmeste si se aproba in termen de maximum 60 de zile de la aprobarea de catre prefect a „Schemei cu riscurile teritoriale din unitatea administrativ-teritoriala”, elaborata de Inspectoratul pentru Situatii de Urgenta „SOMES” al judetului Satu Mare, si se actualizeaza la fiecare inceput de an sau ori de cate ori apar alte riscuri decat cele analizate.

Pentru sprijinirea activitatii de analiza si acoperire a riscurilor, Consiliul Local poate comanda specialistilor in domeniu elaborarea de studii, prognoze si alte materiale de specialitate. (Metodologia de aplicare a Ordonantei nr. 132/2007).

Comitetul Local pentru Situatii de Urgenta ORASU NOU asigura organizarea si coordonarea actiunilor de raspuns, precum si elaborarea procedurilor specifice de interventie, corespunzatoare tipurilor de riscuri generatoare de situatii de urgenta.

Operatorii economici, institutiile publice, organizatiile neguvernamentale si alte structuri din unitatea administrativ-teritoriala au obligatia de a pune la dispozitie Comitetului Local pentru Situatii de Urgenta toate documentele, datele si informatiile solicitate de care are nevoie.

Documentele, datele si informatiile a caror divulgare poate prejudicia siguranta nationala si apararea tarii ori este de natura sa determine prejudicii unei persoane juridice de drept public sau privat se supun regulilor si masurilor stabilite prin legislatia privind protectia informatiilor clasificate.

## **ACTE NORMATIVE DE REFERINTA**

- Legea nr. 307 din 12.07.2006 privind apararea impotriva incendiilor;
- Legea nr. 481 din 08.11.2004 privind protectia civila, cu modificarile aduse prin Legea nr. 212 din 24.05.2006;

- O.M.A.I. nr. 132 din 29.01.2007 pentru aprobarea Metodologiei de elaborare a Planului de analiza si acoperire a riscurilor si a Structurii-cadru a Planului de analiza si acoperire a riscurilor;

## **STRUCTURI ORGANIZATORICE IMPLICATE**

La nivelul Comunei ORASU NOU structurile implicate in prevenirea si gestionarea situatiilor de urgenta sunt reprezentate in Comitetul Local pentru Situatii de Urgenta precum si alte institutii la nivel local.

## **RESPONSABILITATILE ORGANISMELOR SI AUTORITATILOR CU ATRIBUTII IN DOMENIU**

Responsabilitatile organismelor si autoritatilor cu atributii in domeniul prevenirii si gestionarii situatiilor de urgenta la nivelul comunei Orasu Nou sunt prezentate in anexa nr.1.

## **CAPITOLUL II.**

### ***Caracteristicile unității administrativ – teritoriale Orasu Nou***

#### **1.Amplasarea geografică și relief**

##### **1.a Suprafata, vecinatati**

Suprafața totală a comunei este de **6313 ha**. Comuna Orasu Nou are in componența sa următoarele localitati;Orasu Nou (centrul de comuna ).Orasu Nou Vii, Prilog, Prilog Vii,si Remetea.

Comuna Orasu Nou este situata in partea de NORD-EST a judetului Satu-Mare. Se învecinează cu comuna Calinesti-Oas si comuna Bixad (la N),cu orasul Negresti-Oas si comuna Vama (la E), comuna Racsa (la S) , comuna *Mediesul Aurit* si comuna *Apa*,orasul *Livada* (la V),orasul Seini,jud.Maramures (la S-V).

Legatura cu municipiul Satu-Mare, resedinta de judet, se realizeaza pe drumul national DN 19, comuna fiind situata la o distanta de 37 km de orasul Satu-Mare si la o distanta de 12 km de orasul Negresti-Oas.Cel mai apropiat oras, este Negresti-Oas, denumit si capitala Tarii Oasului.

##### **1.b Forme de relief, specificitati, influente**

Comuna Orasu Nou se situeaza in Depresiunea Oasului, pe valea paraului Talna Zona Orasu Nou se gaseste in culoarul ce leaga bazinul Transilvaniei si Bazinul Maramuresului dintre Muntii Oas si Gutai. Relieful este alcatuit din dealuri si campie.

### **1.c Caracteristicile pedologice ale solului**

Solurile predominante sunt solurile brune de pădure, bogate in humus de pădure si argila.cc

## **2.Caracteristici climatice**

### **2. a Regimul climatic**

Pe fondul climatului temperat continental moderat, comuna Orasu Nou se afla sub influenta maselor de aer vestice umede si cu variatii termice moderate ale temperaturii aerului intre vara si iarna.

Clima este temperat continental moderata, cu veri calduroase si ierni ceva mai blande decat in restul tarii. Vara temperaturile depasesc 30 grade Celsius, temperatura care este de scurta durata (20-30 de zile). Temperatura medie in timpul verii este cuprinsa intre 24-28 grade Celsius in timpul zilei, iar noptile sunt mai racoroase. Temperaturile din timpul iernii nu depasesc - 18, - 20 grade Celsius.

### **2. b Regimul precipitatiilor- cantitati lunare si anuale, valori medii, valori extreme inregistrate**

Precipitatiile medii anuale totalizeaza o cantitate de 600-700 mc, din care precipitatiile solide cazute in sezonul rece determina acoperirea solului cu strat de zapada timp de 45-65 zile. Cantitatile maxime cazute in 24 de ore care pot declansa viituri locale, inundatii, inregistreaza circa 100-140 l/mp..

### **2. c Temperaturi- lunare si anuale, valori extreme inregistrate**

Temperatura medie anuală a aerului variaza între 5-10 gradeC, in luna ianuarie, iar in iulie inregistrandu-se peste 35 grade C.

### **2. d Fenomene meteorologice extreme-furtuni, tornade**

Fenomene meteorologice deosebite care să ducă la distrugeri sau calamități nu au fost înregistrate în nici o relatare istorică care să privească comuna Orasu Nou. Niciodată nu a fost trecut pragul codului portocaliu cu privire la posibilitatea declanșării unor fenomene meteorologice de intensitate periculoasă. Previziunile unor astfel de fenomene se pot face operativ prin instiintarile periodice primite de la centrele specializate. În afara unor intensificări

ale vântului sau declanșării unor furtuni mai violente cu caracter de vijelie, nu au fost înregistrate alte fenomene asemănătoare (tornade, torente, seceta prelungită, îngheț), care să ducă la declanșarea unor evenimente care să poată fi considerate dezastruoase.

### **3. Rețeaua hidrografică**

#### **3. a Reteaua hidrografică**

Reteaua hidrografică de pe raza comunei Orasu Nou este reprezentată de barajul Mujdeni, Valea Talna, raul Tur și lacul Calinesti, din care 30 de ha se afla pe teritoriul comunei. Albiile lor meandrate și puțin adâncite determină numeroase areale cu exces de umiditate.

Artera râului Talna fiind îndiguită pe toată suprafața comunei, în scopul reducerii riscurilor de inundații. Cu toate acestea se estimează că o parte a teritoriului comunei poate fi supus inundațiilor în cazul viiturilor maxime sau a unor accidente hidrotehnice.

Comuna Orasu Nou dispune de o rețea hidrografică bogată. În zona există izvoare de apă minerală, cunoscute sub numele local „borcut”.

Există și 6 izvoare pe teritoriul comunei.

Vara în general, ploile sunt reduse, văile scad, dar ploilor de vară le sunt caracteristice furtunile.

#### **3. b Bazinele hidrografice, lacuri de acumulare**

O resursă turistică importantă de pe teritoriul comunei este lacul de acumulare de la Mujdeni, loc de excursie preferat în special în rândul tinerilor.

### **4. Populație**

#### **4. a Numărul populației**

Numărul total al populației este de 3754 locuitori potrivit datelor statistice de la ultimul recensământ din 2011.

#### **4. b Structura demografică**

Structura demografică a populației din comuna Orasu Nou se prezintă astfel:

-bărbați și băieți: 1818

-femei și fete: 1936

Pe teritoriul comunei nu se înregistrează mișcări demografice de importanță.

#### **4. c Miscarea naturala**

Nu e cazul

#### **4. d Densitatea/ concentrarea populatiei pe zone**

Densitatea populatiei conform datelor statistice a scazut in ultimii ani, ca urmare au existat fluctuatii in anumite comune, orase si strainatate, fenomen general in comunele lipsite de potential economic ridicat, precum si fenomenul de imbatranire a populatiei. Aceasta scadere fiind pusa in principal pe migrarea populatiei tinere a acestora in cautarea unui loc de munca si unei vieti mai bune in tara si strainatate.

Potrivit ultimelor statistici populația din punct de vedere etnic este formată din,:

- 1315- romani
- 2413- maghiari
- 19- romi
- 7- alte nationalitati

Din punct de vedere confesional 59% sunt reformati ,34% ortodocsi ,3 % greco-catolici ,2% romano-catolici, ceilalti fiind alte confesiuni.

### **5. Căi de transport**

#### **5.a Caile de transport rutiere**

Comuna Orasu Nou este traversata de doua cai de acces rutiere importante- DN 19-care face legatura intre Satu-Mare si Sighetu-Marmatiei prin Negresti Oas si DJ 109 care asigura legatura cu orasul Seini. Ambele cai rutiere fac legatura cu Drumul European E 58 / DN 1 C si cu municipiile Satu Mare si Baia Mare.

Comuna Orasu Nou dispune de urmatoarele cai de comunicatii;

- Drum Judetean DJ 109K face legatura intre Orasu Nou si Remetea Oas
- Strada Mare avand o lungime de 2042 m din care 600m este asfaltat
- Strada Nadas –artera impietruita pe o lungime de 820m
- Strada Dealul Pustei I - artera impietruita pe o lungime de 282m
- Strada Dealul Pustei II –este asfaltat pe o lungime de 1100m
- Strada Bisericii –artera impietruita pe o lungime de 150m
- Strada Mica –artera impietruita pe o lungime de 330m
- Strada Florilor –artera impietruita pe o lungime de 430m
- Strada Tineretului-artera impietruita pe o lungime de 350m



- Strada Zorilor –artera impietruită pe o lungime de 530m
- Strada Stadionului –artera impietruită pe o lungime de 440m
- Strada Piata –artera impietruită pe o lungime de 340m
- Strada Tanciu –artera asfaltată pe o lungime de 500m ,continuând artera impietruită pe o lungime de 500m.

### **5.b Cai de transport feroviare**

Prin comuna trece calea ferată C.F.R. ce face legătura între orașul Satu-Mare, Negrești Oas și comuna Bixad care este și stația terminus.

### **5. c Aeriene**

Nu e cazul

### **5. d Subterane**

Nu e cazul

### **5. e Cai navigabile**

Nu e cazul

### **5. f Rețele de conducte magistrale**

Nu e cazul

## **6.Dezvoltarea economica**

### **6. a Zonele industrializate/ramuri**

În cadrul comunei Orasu Nou marea parte a populației active se ocupă cu agricultură-cultivarea produselor agricole, creșterea animalelor, cultivarea viței de vie-în general pentru nevoi proprii.

Principalele culturi din teritoriu sunt pomii fructiferi (pruni,meri,peri) și alte culturi agricole (porumb,grau,ovaz,cartofi).Cultura de capsuni este o cultura tradițională în acest teritoriu.

Un mic procentaj din cadrul populației activă, este încadrată la instituțiile publice și operatorii economici, care s-au dezvoltat de-a lungul timpului și care funcționează pe raza comunei .

### **6. b Depozite/rezervoare, capacitati de stocare**

Nu este cazul

### **6. c Exploatare miniere, petroliere**

Nu este cazul

#### **6.d Fondul funciar-terenuri agricole, suprafete impadurite**

Structura fondului funciar in comuna Orasu Nou este urmatoarea:

- suprafata totala este de : - **6313 ha**
- din care terenuri agricole –**3599ha**,
- iar terenuri neagricole **2714 ha**.

Terenurile **agricole** sunt structurate astfel:

- teren arabil : 1734 ha;
- pasuni : 669 ha;
- fanete : 857ha;
- vii : 135 ha;
- livezi : 204 ha ;

Terenurile **neagricole** cuprind :

- paduri si alte terenuri forestiere : 1500ha;
- terenuri cu ape si balti: 63 ha;
- cai de comunicatie si cai ferate : 71 ha;
- terenuri ocupate cu constructii si curti : 985 ha;
- terenuri degradate si neproductive : 95 ha;

#### **6. e Cresterea animalelor**

In comuna Orasu Nou sunt crescute un numar total de :

- bovine : 395;
- ovine : 450;
- caprine : 357;
- porcine : 570;
- cabaline : 80;
- pasari : 2500;

#### **6. f) Turism/capacitati de primire turistica**

In comuna Orasu Nou in afara caselor de vacanta particulare in ultimii ani s-a ridicat langa lac un complex hotelier cu servicii diversificate. Complexul turistic Mujdeni este dotat cu hotel ,restaurant,bar,sala de nunti(capacitate de 600 de persoane), piscina acoperita,sala de fitness,terenuri de fotbal si tenis.

Un alt punct de atractie turistica il reprezinta lacul Calinesti .Cea mai mare parte a acestui lac se afla pe teritoriul comunei Calinesti Oas ,insa 30 de ha se afla pe teritoriul comunei Orasu Nou.

**6.g)Serviciile care functioneaza in comuna Orasu Nou;**

- APASERV Satu Mare –retea de apa in comuna Orasu Nou prin contract de concesiune

- S.C. DEIOSIM SRL- se ocupa cu salubritatea comunei ,prin contract de prestari servicii

- S.C. RICOSTA –fabrica de incaltaminte ,care a creat 200 de locuri de munca pentru localnici ai comunei.

#### **6.h)Resurse naturale**

Principalele resurse naturale sunt bentonita,perlitele si luturile caolinoase.Bentonitele sunt asociate cu riolitele si perlitele de varsta badeniana.Lucrarile de prospectiune au pus in evidenta zacaminte importante in perimetrele Dealul Negru,Mujdeni,Valea Adanca,Dealul Patrat. Perlitele se utilizeaza ca material izolant in industria materialelor de constructii si industria chimica ca inlocuitor al polistirenului;in horticultura,la afanarea solurilor si pastrarea umiditatii;pot inlocui feldspatul la prepararea glazurilor pentru placaje ceramic.

### **7.Infrastructuri locale.**

#### **7. a Institutii publice- cultura, ocrotirea sanatatii**

Institutiile publice ,de invatamant, cultura,sanatate,economice,si de serviciu care se gasesc pe raza comunei sunt:

- Primăria comunei Orasu Nou
- Poliția;
- Școala Gimnaziala Orasu Nou
- Grădinita cu program normal Orasu Nou
- Gradinita Prilog
- Gradinita Remetea Oasului
- Scoala cu clasele I-IV Orasu Nou Vii- in conservare
- Caminul cultural Orasu Nou
- Caminul cultural Orasu Nou Vii
- Caminul cultural Prilog
- Caminul cultural Remetea Oas
- Biblioteca comunala Orasu Nou
- Biserica Reformata Orasu Nou
- Biserica Baptista Orasu Nou
- Biserica Ortodoxa Prilog
- Biserica Greco Catolica Prilog
- Biserica Reformata Remetea Oas

- Biserica Ortodoxa Orasu Nou Vii
- Biserica ortodoxa Prilog Vii
- Manastirea Portarita Prilog
- Manastirea Sfintii Arhanghel Mihail si Gavril Prilog
- C.M.I. Papp Alexandru Tibor
- C.M.I Barbul Rodica
- Cabinet stomatologic
- Dispensar veterinar
- Farmacie
- Ghiseul Postal Orasu Nou

### **7. b Rețele de utilități, apa, canalizare, electrice, gaze**

Rețele de utilități sunt: rețelele de transport a energiei electrice și de telefonie.

Comuna Orasu Nou nu este tranzitată de rețeaua cu conducte de gaz și canalizare. Pe teritoriul comunei există o rețea de distribuție a apei potabile în localitățile Orasu Nou, Prilog, Remetea, celelalte localități Prilog Vii, Orasu Nou Vii nu beneficiază de apă potabilă distribuită în comun. Sunt bransați la rețeaua de apă un număr de 564 de utilizatori. Lungimea totală a rețelei simple de distribuție a apei potabile este de 19.4 km. Rețeaua de distribuție este prevăzută cu un număr de 4 hidranți supraterani.

Orasu Nou nu este străbătută de linii aeriene de electricitate (nu tranzitează comuna) altele decât cele proprii comunei.

### **7. c Locuri de adunare și cazare a populației în situații de urgență- tabere de sinistrati**

În cazul iminenței amenințării sau producerii situațiilor de urgență, situație în care se necesită evacuarea unei părți a populației, animalelor, bunurilor materiale, locurile în care se asigură adunarea și cazarea populației sinistrate sunt:

**Caminele culturale și Școala gimnazială I-VIII, respectiv Grădinițele**

### **8. Specific regional/local : - vecinatati, influente și riscuri transfrontaliere**

Comuna Orasu Nou se află situată în partea de NE a teritoriului județului Satu Mare, la 37 km de orașul Satu Mare și la 12 km de orașul Negrești Oas, și se învecinează cu comunele : Calinești Oas și Bixad (la N); Negrești Oas și Vama (la E); Racsa (la S) și Mediesul Aurit, apa și Livada (la V).

Orasu Nou nu este localitate de frontieră.

## CAPITOLUL III.

### Analiza riscurilor generatoare de situații de urgență

Conform H.G.R. 642/2005, pentru aprobarea criteriilor de clasificare a unitatilor administrativ teritoriale din punct de vedere al protectiei civile, in functie de tipurile de risc specifice pe teritoriul comunei exista urmatoarele tipuri de riscuri:

- Inundatii – risc secundar
- Incendii de padure – risc principal;
- Epidemii – risc principal;
- Epizootii(zoonoze) – risc principal.
- Accidente grave pe cai de transport – risc principal

Principalele tipuri de riscuri naturale și biologice generatoare de situații de urgență, care prin iminența amenințării sau producerii acestora ar putea aduce atingere vieții și sănătății populației, animalelor, valorilor materiale și culturale importante și factorilor de mediu, și care ar putea acționa pe teritoriul comunei Orasu Nou, sunt următoarele:

- a.) fenomene meteorologice periculoase;
  - a1.) inundații datorita revarsarii cursului raului Talna
  - a2.) Viscole;furtuni
- b.) incendii de padure
- c) epidemii;
- d) epizootii(zoonoze).

**a.) Fenomenele meteorologice periculoase** se pot manifesta în orice loc din cadrul comunei, iar frecvența de manifestare ale acestora se intensifică în perioadele de vară și iarnă. Posibilitatea apariției acestora sunt transmise prin avertizările meteorologice emise de Agenția Națională de Meteorologie, prin intermediul I.S.U. Satu Mare. Aceste fenomene meteorologice pot declanșa inundații datorită revărsărilor cursurilor de apă de pe teritoriul comunei .

**a1). Inundatiile** se manifesta cu precadere in zona raului Talna ,afectand fanete naturale si suprafete agricole si casa de locuit.Posibilitatea aparitiei acestora sunt transmise prin avertizarile hidro-meteorologice de catre A.N.M.si I.N.H.G.A.,prin intermediul I.S.U.Satu Mare. In functie de situatia creata C.L.S.U. va decide asupra necesitatii evacuarii populatiei,animalelor si bunurilor materiale,instalarii eventualelor tabere de sinistrati si luarea unor masuri de protectie suplimentare.

**a2.)Furtuni și viscole** - Cazuri de distrugeri cauzate de intemperiiile vremii au fost izolate, iar locul de producere ale acestora este imprevizibil. Probabilitatea producerii acestora sunt transmise de A.N.M., prin intermediul I.S.U. Satu Mare. Vis a vis de avertizările hidro-meteorologice, Comitetul Local pentru Situații de Urgență va analiza situația creată și va decide asupra măsurilor care vor trebui întreprinse(eventualele evacuări,obiective afectate).

**b.)Incendii-le de padure** - se pot produce cu precădere în apropierea parchetelor de exploatare forestiere, in apropierea zonelor populate si in vecinatatea parcelelor agricole.. Frecvența de manifestare ale acestora este mai mare în perioadele de veri secetoase și cu temperaturi ridicate. În funcție de amploarea și gravitatea evenimentului se va decide asupra măsurilor de primă urgență si asupra necesității eventualelor forțe de sprijin.

Incendiul este un proces complex de ardere, cu evolutie nedeterminata, incluzand si alte fenomene de natura fizica si chimica (transfer de caldura), formarea flacarilor, schimbul de gaze cu mediul inconjurator, transformari structurale produse in materialele de constructie si elementele de rezistenta.

In evolutia unui incendiu intervin cinci faze;

- aparitia focarului
- faza de ardere lenta
- faza de ardere activa
- faza de ardere generalizata
- faza de regresie.

Investigatorul cauzei de incendiu este interesat in primul rand de particularitatile prime faze, scopul sau fiind determinarea focarului si amprentei incendiului, iar in al doilea rand, de evidentierea sursei de aprindere si a imprejurarilor in care a izbucnit si s-a propagat incendiul.

**c.)Epidemii/epizootii** - în ultimii ani îmbolnăviri în masă, din cauza bolilor contagioase, nici în rândul populației și nici în rândul animalelor nu au fost semnalate. În cazul apariției a vreunui semn suspect, cadrele medicale și veterinare vor lua măsurile necesare pentru prevenirea, limitarea și contracararea propagării microbilor sau tipurilor de viruși cauzatori de îmbolnăviri în masă. Principalele cauze ale apariției epidemiilor sunt:

- conditii sanitare precare, saracie
- contaminarea apei si alimentelor
- existenta unor dezechilibre economice si sociale
- lipsa personalului specializat.

Factorii de vulnerabilitate : sarcina, lipsa de imunitate la boli, nutritia deficitara, apa potabila de slaba calitate.

Epizootiile se datoreaza unei combinatii de mai multi factori cum ar fi: temperatura , introducerea de noi rase de animale, folosirea de pesticide, calitatea apei si migrarea animalelor.

Factorii de vulnerabilitate : numar mare si variat de animale, lipsa de control asupra importurilor.

**d.) Cutremure**-nu exista date statistice privind existenta unor cutremure majore care sa fi provocat victime sau pagube materiale.

Comuna Orasu Nou este dispusa in zona seismica de intensitate mai mica de 7 pe scara MSK, adica de risc secundar „c”.

**e.) Riscuri de transport de produse periculoase** – din punct de vedere al accidentelor grave pe cai de transport localitatea se incadreaza la risc principal Atp., datorita traficului intens pe DN 19 ,sosea care traverseaza localitatea si face legatura cu orasul Sighetu-Marmatiei din judetul Maramures.

## **CAPITOLUL IV.**

### **Acoperirea riscurilor**

#### **SECȚIUNEA 1**

##### **Concepția desfășurării acțiunilor de protecție-intervenție**

Această activitate constă în stabilirea etapelor și fazelor de intervenție, în funcție de evoluție probabilă a situațiilor de urgență, definirea obiectivelor, crearea de scenarii pe baza acțiunilor de dezvoltare, a premizelor referitoare la condițiile viitoare, selectarea cursului optim de acțiune și stabilirea dispozitivului de intervenție, luarea deciziei și transmiterea acesteia la structurile proprii și cele de cooperare.

Evitarea manifestării riscurilor, reducerea frecvenței de manifestare ori limitarea consecințelor acestora se realizează prin următoarele acțiuni:

a.)- recepționarea și analizarea datelor meteo, seismici, de mediu, hidrografici etc., transmise de oficialitățile competente;

b.)- informarea populației asupra pericolelor specifice zonei de competență și asupra comportamentului de adoptat în cazul manifestării unui pericol;

c.)- activități preventive ale autorităților prin: controlul respectării normelor la obiectivele locale, îndrumarea și sprijinirea populației în aplicarea normelor prin controlul gospodăriilor individuale, desfășurarea unei activități instructiv-educative neîntrerupte în rândul populației;

d.)- exerciții, aplicații.

Activitățile preventive planificate, organizate și desfășurate în scopul acoperirii riscurilor sunt:

-controale la operatorii economici și gospodăriile populației din zona de competență;

-asistența tehnică de specialitate;

-informarea preventivă a populației;

-pregătirea populației

-constatarea și sancționarea încălcărilor prevederilor legale.

Primăria comunei Orasu Nou dispune de următoarele forțe și mijloace de intervenție:

- Serviciul Voluntar pentru Situații de Urgență compus din:

- șeful serviciului voluntar, compartimentul de prevenire, una sau mai multe formații de intervenție, salvare sau prim ajutor, echipa de instiintare-alarmare, echipa de evacuare, echipa de cercetare-cautare, echipa specializata in stingerea incendiilor, echipa specializata in domeniul sanitar.

-motopompă de stins incendiu tip HONDA cu accesorii

-1 tractor cu remorca, 1 buldoexcavator si autoturisme

-adăposturi de protecție civilă familiale;

-zona de acoperire a riscurilor este identică cu zona de competență (raza comunei).

## **SECȚIUNEA a 2-a**

### **Etapele de realizare a acțiunilor**

Desfășurarea intervenției cuprinde următoarele operațiuni:

-alarmarea și/sau alertarea Comitetului Local și al Serviciului Voluntar;

-informarea organelor ierarhic superioare (Comitetul Județean, ISU. Satu Mare)

-deplasarea la locul intervenției;

-intrarea în acțiune a forțelor, amplasarea mijloacelor și realizarea dispozitivului preliminar de intervenție;

-transmiterea dispozițiilor preliminare de către președintele CLSU.

-recunoașterea, analiza situației, luarea deciziei și darea ordinului de intervenție;



- evacuarea, salvarea și/sau protejarea persoanelor, animalelor și bunurilor;
- realizarea, adaptarea și finalizarea dispozitivului de intervenție la situația concretă;
- localizarea și limitarea efectelor evenimentului/dezastrului;
- înlăturarea unor efecte negative ale evenimentului/dezastrului;
- stabilirea cauzei producerii evenimentului și condițiilor care au favorizat evoluția acestuia;
- întocmirea procesului verbal de intervenție și a raportului de intervenție;
- retragerea forțelor și a mijloacelor de la locul acțiunii în locul de dislocare permanentă;
- restabilirea capacității de intervenție;
- analiza intervențiilor și evidențierea măsurilor de prevenire/optimizare necesare.

### SECȚIUNEA a 3-a

#### Acțiunile de protecție intervenție

Grupele de intervenție și echipele specializate acționează conform domeniului lor de competență, pentru:

- a.)- salvarea și/sau protejarea oamenilor, animalelor și bunurilor materiale, evacuarea și transportul victimelor, cazarea sinistraților, aprovizionarea cu alimente, medicamente și materiale de primă necesitate;
- b.)- acordarea primului ajutor medical și psihologic, precum și participarea la evacuarea populației și a operatorilor economici afectați;
- c.)- aplicarea măsurilor privind ordinea și siguranța publică pe timpul producerii situației de urgență specifice;
- d.)- dirijarea și îndrumarea circulației pe direcțiile și în zonele stabilite ca accesibile;
- e.)- diminuarea și/sau eliminarea avariilor la rețelele și clădiri cu funcțiuni esențiale: primăria locală, dispensarul medical, dispensarul sanitar-veterinar, clădirile școlilor din comună;
- f.)- limitarea proporțiilor situației de urgență specifice și înlăturarea efectelor acesteia cu mijloacele din dotare.

## **SECȚIUNEA a 4-a**

### **Instruirea**

La nivel de comună instruirea Serviciului Voluntar și a populației se realizează conform Planului de pregătire profesională a SVSU., respectiv în ședințele semestriale organizate cu populația și tot o dată cu ocazia controalelor efectuate la gospodăriile individuale.

## **SECȚIUNEA a 5-a**

### **Realizarea circuitului informațional-decizional și de cooperare**

Informarea secretariatului tehnic permanent al Comitetului Județean pentru Situații de Urgență și a Centrului Operațional al ISU Satu Mare asupra locului producerii unei situații de urgență, evoluția acestuia, efectelor negative produse, precum asupra măsurilor luate se realizează prin rapoarte operative.

În vederea stabilirii etapelor și fazelor optime ale acțiunilor preventive și de intervenție, Comitetul Local pentru Situații de Urgență are obligația să asigure preluarea și analizarea datelor și avertizărilor meteorologice și hidrologice de la organisme cu responsabilitate în prevenirea și gestionarea situațiilor de urgență.

## **CAPITOLUL V**

### **Resurse umane, materiale și financiare**

Resursele umane, materiale și financiare necesare desfășurării activității de analiză și acoperire a riscurilor se realizează, prin planurile de asigurare cu resurse umane, materiale și financiare pentru gestionarea situațiilor de urgență.

Consiliul Local are obligația, conform reglementărilor în vigoare, să prevadă anual, în bugetele proprii, fondurile necesare pentru asigurarea resurselor umane, materiale și financiare necesare analizei și acoperirii riscurilor.

În funcție de categoriile de riscuri identificate, mecanismele și condițiile de producere/manifestare, de amploarea și efectele posibile ale acestora, Comitetul Local va analiza situația creată și dacă constată că capacitatea de răspuns a SVSU este depășită, propune președintelui acestuia necesitatea solicitării

forțelor de sprijin cu mijloacele necesare de prevenire și combatere a riscurilor, astfel:

- inspecții de prevenire;
- servicii profesionale;
- formațiuni de asistență medicală de urgență și descarcerare;
- formațiuni de protecție civilă: echipe de căutare-salvare și pirotehnice;
- alte formațiuni de salvare: Crucea Roșie, scafandrii profesioniști, etc.;
- grupe de sprijin.

Pe lângă tipurile de forțe enumerate mai sus la solicitarea președintelui CLSU., mai pot acționa, în condițiile legii unitățile poliției, jandarmeriei, structurile poliției comunitare, unitățile speciale de aviație a Ministerului Administrației și Internelor, unitățile specializate din cadrul Ministerului Apărării, unitățile pentru asistență medicală de urgență ale Ministerului Sănătății Publice, unitățile și formațiunile sanitare și de inspecție sanitară-veterinară, etc.

Forțele auxiliare se stabilesc din rândul populației, care acționează conform sarcinilor stabilite pentru formațiunile de protecție civilă, elaborate potrivit legii.

## CAPITOLUL VI


### Logistica acțiunilor

Sistemul forțelor și mijloacelor de intervenție în cazul producerii unei situații de urgență se stabilește prin planurile de apărare elaborate, care constituie parte integrantă PAAR.-ului.

Forțele și mijloacele de intervenție se organizează, se stabilesc și se pregătesc din timp de normalitate.

Logistica acțiunilor de pregătire teoretică și practică, de prevenire și gestionare a situației de urgență se asigură de Consiliul Local.

Intocmit  
Sef S.V.S.U  
PAJZOS ERIKA MARIA



**COMITETUL LOCAL PENTRU SITUATII  
DE URGENTA ORASU NOU  
JUD. SATU-MARE**

**ANEXA Nr.1**

Lista autorităților și factorilor care au responsabilități  
în analiza și acoperirea riscurilor

Nr. Crt.	Denumire autoritate	Coordonate autoritate	Persoane de contact
1.	Consiliul Local al comunei ORASU NOU	Str. Seini nr.247/A Tel.0261 830 001	Primar: Ec.Mailat Gavril Tel: 0261 830 001 0753090406
2.	Consiliul Local al comunei ORASU NOU	Str. Seini nr.247/A tel.0261 830 001	Viceprimar: Racos Iuliu Tel:0760686081
3.	Școala Gimnazială ORASU NOU	Str. Satu Mare nr. 79 tel. 0261 830 003	Director: Demeter Annamaria Izabella Tel: 0740689682
4.	Grădinița cu program normal PRILOG	Prilog Str. Principala nr.171 Tel.0261 830650	Berende Gheorghe 0740619374 Pop Erika- Educatoare Tel;0745540641
5.	Scoala generală REMETEA OAS	Remetea-Oas Str. Principala nr.90 Tel.0261 831005	Dohi Eva –Educatoare Tel.0261/831005 Tel.0755481377
6.	Căminul cultural PRILOG	Prilog Str. Principala nr.148	Berende Gheorghe -Consilier local Tel.0740619374
7.	Căminul cultural ORASU NOU VII	Orasu Nou Vii Str. Principala nr. 92	Tabori Vasile -Consilier local Tel.0749600366
8.	Căminul cultural REMETEA OAS	Remetea Oas Str. Principala nr.101	Dohi Laszlo Consilier local Tel -0745566663

## ANEXA NR.2

Atribuțiile autorităților și responsabililor cuprinși în P.A.A.R.

Consiliul Local al comunei Orasu Nou	Fișa nr.
<b>1. Gestionarea riscurilor</b>	
a.) Controlul preventiv al autorității pe domenii de competență: -respectare normelor de prevenire și stingere a incendiilor, -respectare normelor de protecție civilă	-operatorii economici, instituțiile publice(Școlile generale)și gospodăriile individuale din sectorul de competență; -informarea primarului și a conducătorilor operatorilor economici și instituțiilor publice, asupra deficiențelor constatate; -periodicitatea controlului:trimestrial.
b.) Informarea preventivă a populației asupra pericolelor specifice unității administrativ-teritoriale și asupra comportamentului de adoptat în cazul manifestării unui pericol;	-domenii de competență:normele de prevenire și stingerea incendiilor,normele de protecție civilă; -periodicitatea:semestrial și cu ocazia controalelor la gospodăriile individuale.
c.) Exerciții și aplicații	-cu personalul recrutat în serviciul voluntar, servicii profesioniste, personalul operatorilor economici, personalul instituțiilor publice, populația: -domenii de competență:prevenirea și stingerea incendiilor, protecție civilă; -periodicitatea:conform planificării exercițiilor și aplicațiilor
<b>2. Resurse necesare</b>	
a.) Controlul preventiv al autorităților pe domenii de competență:	Conform planului de aprovizionare cu resurse umane, materiale și financiare pe funcții de sprijin.

b.)informarea preventivă a populației asupra pericolelor specifice unității administrativ-teritoriale și asupra comportamentului de adoptat în cazul manifestării unui pericol;	-materiale informative(rapoarte,afișe informative),planuri de apărare,planuri de intervenție,planuri de evacuare;
c.)exerciții,aplicații	-conform planului de aprovizionare cu resurse umane,materiale și financiare; -locul de desfășurare: <b>terenul de fotbal</b>
<b>3.Intervenție</b>	
a. -alarmare	-acționari clopotelor bisericilor,prezentarea cât mai rapidă la sediul SVSU,deplasarea cu mijloacele și materialele de intervenție la locul intervenției, -timpul de intrare în acțiune:aproximativ 20-25 min.
b. -acțiuni de căutare/salvare/descarcerare	-căutarea, salvarea persoanelor prinse sub dărâmături,acordarea primului ajutor și evacuarea acestora la punctul de aducere a răniților; -căutarea, salvarea persoanelor dispărute sau rămase izolat ca urmare a producerii unor accidente sau fenomene meteorologice periculoase; -salvarea victimelor rezultate în urma accidentelor majore pe căile de comunicații rutiere; -mijloace utilizate:mijloace de transport, trusă sanitară de prim ajutor.
c. -asistență medicală	-acordarea ajutorului medical de primă urgență,trierea bolnavilor,transportul persoanelor decedate,transportul persoanelor grav rănite la spital,izolarea persoanelor cu boli infecto-contagioase; -mijloace utilizate:trusă sanitară de prim ajutor,materiale și mijloace de uz sanitar.
d. -acțiuni de îndepărtare a manifestării pericolului produs	-controlul respectării normelor la obiectivele locale,îndrumarea și sprijinirea populației în aplicarea normelor prin controlul gospodăriilor

	individuale, desfășurarea unei activități instructiv educative neîntrerupte în rândul populației;
e. –acțiuni de limitare a consecințelor unui pericol	-alarmarea populației situate în zonele cu risc ridicat, înștiințarea factorilor responsabili, evacuarea persoanelor, animalelor și bunurilor materiale, întreruperea accesului și izloarea sistemului de transport al energiei electrice și a apei în zona de distrugeri, executarea acțiunilor de sprijinire și consolidare a clădirilor avariate, supra-înălțarea și consolidarea digurilor și a malurilor cursurilor de apă, evitarea sau eliminarea blocajelor cu plutitori și ghețuri în zonele podurilor rutiere , evacuarea apei din incinte, localizarea apelor revărsate și a celor provenite din infiltrații și scurgeri de pe versanți și dirijarea acestora în albiile cursurilor de apă prin pompare sau gravitațional. -mijloace utilizate: mijloacele de care dispune consiliul local.

**LISTA**

riscurilor potențiale în consiliile locale /județele vecine care pot afecta  
zona de competență a unității administrativ-teritoriale

1. Fenomene meteorologice periculoase
2. Furtuni, viscole
3. Epidemii
4. Epizootii (zoonoze)
5. Incendii de pădure



**ANEXA NR.4****LISTA**

sistemelor de alarmare a populației în caz de evacuare

Nr.crt.	Denumirea sistemului de alarmare	Locul de amplasare
1.	Clopot biserica	Orasu Nou Orasu Nou Vii Remetea Oas Prilog, Prilog Vii

## TABEL

cuprinzand obiectivele care pot fi afectate de producerea unei  
situatii de urgenta

Nr Crt.	Denumirea riscului	Denumirea Obiectivului	Orasu nou	Orasu Nou Vii	Remetea Oas	Prilog	Prilog Vii
1.	Inundatii	Case de locuit	70	X	5	X	X
2.	Inundatii	Obiective ale operatorilor economic	8	X	X	X	X
3.	Inundatii	Obiective sociale	X	X	X	X	X
4.	Incendii de padure	Case de locuit	15	5	X	X	5
5.	Alunecari de teren	X	X	X	X	X	X

## LISTA

măsurilor corespunzătoare de evitare a manifestării riscurilor, de reducere a frecvenței de producere ori de limitare a consecințelor acestora, pe tipuri de riscuri

### 1 Inundații:

- paza și securitatea supravegherii cursurilor de apă;
- asigurarea permanenței la primărie;
- transmiterea avertizărilor la toți factorii interesați de pe raza comunei;
- mobilizarea forțelor și mijloacelor de intervenție;
- înștiințarea și alarmarea populației din zonele cu risc ridicat;
- asigurarea pe loc a bunurilor ce nu se pot evacua, pregătirea evacuării în cazul creșterii nivelului apei;
- executarea șanțurilor de scurgere a apei pe terenurile agricole și pe alte terenuri;
- dirijarea forțelor și mijloacelor de intervenție în punctele critice, executarea lucrărilor de intervenție la nevoie;
- evacuarea populației, animalelor și a bunurilor materiale aflate în zonele grav afectate;
- întreruperea alimentării cu energie electrică și apă;
- se iau măsuri de restricții la folosirea podurilor, drumurilor sau altor construcții hidrotehnice;
- evitarea blocajelor cu plutitori și cu ghețuri în zona podurilor și podețelor rutiere;
- evacuarea apei din incinte, localizare apelor revărsate și a celor provenite din infiltrații și scurgeri de pe versanți și dirijarea acestora în albiile cursurilor de apă gravitațional sau prin pompare.

## 2. Incendii de pădure:

-desfășurarea unei activități instructiv-educative neîntrerupte în rândul populației cu privire la normele de prevenire și stingere a incendiilor(lucrările de exploatare a masei lemnoase, lucrările de recoltare ale cerealelor și de eliberare a suprafețelor agricole de resturile vegetale prin incendierea acestora);

-instruirea continuă a personalului care execută exploatarea și transportul masei lemnoase din parchetele forestiere, cu privire la normele P.S.I. specifice lucrărilor de exploatare forestiere;

-instruirea și controlul respectării normelor P.S.I privind întreținerea fondului forestier, ale personalului Ocolului Silvic, de pe raza comunei;

-supravegherea permanentă a zonelor predispuse incendiilor de pădure;

-avertizarea-alarmarea factorilor responsabili;

-mobilizarea forțelor și mijloacelor de intervenție;

-alarmarea populației din zonele cu risc ridicat, dacă este cazul;

-adunarea pentru intervenție;

-deplasarea la locul intervenției;

-realizarea dispozitivului premergător

-evacuarea populației, animalelor și bunurilor materiale din zonele incendiare, dacă este necesar și posibil;

-realizarea dispozitivului pentru intervenție;

-localizarea și stingerea incendiului.

## REGULI

de comportare în diferite situații de urgență

**1.Inundații:** la recepționarea semnalelor de alarmă se execută următoarele activități:

- îndreptarea către locurile de refugiu dispuse în afara zonei de pericol;
- întreruperea alimentării cu energie electrică,gaze și apă;
- ridicarea lucrurilor strict necesare :actele de identitate,obiectivele de valoare;
- evacuarea animalelor din gospodării în afara zonei de pericol;
- acționare cu calm,fără producerea panicii,liniștirea celor din jur;
- acordarea primului ajutor celor care au nevoie(persoane cu handicap,copii,bătrâni);
- așteptarea formațiunilor de protecție civilă-intervenție;
- respectarea cu strictețe a indicațiilor primite.

**2.Incendii:** la observarea unui incendiu se execută următoarele activități:

- anunțarea incendiului la nr.112;
- acționați calm ,fără producerea panicii;
- rămâneți la telefon pentru comunicarea anumitor detalii legate de incendiu;
- salvați persoanele aflate în pericol;
- nu vă întoarceți la locul producerii incendiului după lucruri personale sau valoroase, viața are prioritate;
- urmați căile de evacuare marcate;
- îndreptați-vă spre locurile de adunare;
- acționați cu mijloacele pe care le aveți la dispoziție pentru localizarea incendiului;
- așteptați sosirea formațiunilor de intervenție profesionist

## LISTA

imobilelor în care se poate efectua evacuarea în cazul situațiilor de urgență

Nr.crt.	Denumirea imobilului	Localitatea	Dotarea
1.	Scoala Gimnazială Orasu Nou	Orasu Nou	Mobilier uz scolar
2.	Scoala cu clasele I- IV	Remetea Oas, Prilog Prilog Vii Orasu Nou Vii	Mobilier uz scolar
3.	Camin cultural	Orasu Nou Orasu Nou Vii Remetea Oas Prilog	Mese+scaune Mese+banci lemn
4.	Sala de sport	Orasu Nou	Mese+banci+saltele
5.	Gradinita	Orasu Nou Remetea Oas Prilog	Mobilier uz scolar

Intocmit  
Sef .S.V.S.U.  
Pajzos Erika Maria

Presedinte de sedinta  
Covacs Gard



Contresemneaza Secretar

Bartha Silvia